



3 JOURS DE LA CAMPINE BULLETIN 3

Chers amis orienteurs,

Les membres des K.O.L vous souhaitent la bienvenue aux 3 jours de la Campine. Dans l'histoire du club nous organisons cette épreuve pour la quatorzième fois. Au début cette course avait eu lieu tous les deux ans, mais dès les années nonante les clubs flamands l'organisent à tour de rôle. La quatorzième édition était planifiée pour 2021, mais à cause du Covid on a été obligé de l'organiser un an plus tard. Les courses ont lieu sur le terrain militaire du Camp de Beverlo. Le centre de course est localisé au même endroit qu'en 2009.

Nous remercions la Défense et particulièrement le commandant du Camp de Beverlo pour leur collaboration. Nous remercions aussi 'Sport Vlaanderen' pour son appui.

Nous vous souhaitons un agréable séjour dans la province de Limburg, beaucoup de plaisir et des satisfactions sportives. J'espère que la course aura lieu dans un bon esprit de l'amitié et de fair play.

Luc Heuinckx, président KOL

CENTRE DE COURSE

Le centre de course (CC) se trouve sur le terrain militaire, à la fin de la Fortstraat (Ferme Colette) à Leopoldsburg.

Balisé à partir de la route Leopoldsburg – Hechtel, N73 (à hauteur du musée Camp de Beverlo)

Parking > CC : de 100 à 400 m

Le secrétariat sera ouvert dès 12.00 hr le 13 Août .

COURSES

Jour 1 : moyenne distance ; premier départ : 14.00 hr.

Jour 2 : longue distance ; premier départ 10.00 hr.

Jour 3 : longue distance ; premier départ 10.00 hr.

VERS LE DEPART

Jour 1 : 950 m; carte 1/7500

Jour 2 : 300 m; carte 1/7500

Jour 3 : 600 m; carte 1/7500

FINISH ET ENREGISTREMENT

A proximité de l'arrivée et du CC.

Tous les participants recevront un numéro de dossard. A récupérer par le représentant du club au secrétariat de compétition avant le début de la première course.

SPORTident sera utilisé, SI AIR **ne sera pas** activé.

TEMPS DE DEPART

La liste des participants, les temps de départ et les résultats seront disponibles : www.helga-o.com

COURSE FICELLE

Tous les jours il y a une course ficelle pour les plus petits.

Participation : 1€



Kantoor Van Erum
Nicolaylaan 15
3970 Leopoldsburg
telefoon : 011/401957
fax : 011/401604



TERRAIN

Jour 1 : terrain boisé majoritairement varié avec de nombreux détails. Seuls les parcours les plus longs doivent traverser une plaine.

Jour 2 : terrain varié : terrain boisé, semi-ouvert et ouvert. Beaucoup de sentiers et pour la plupart complètement plats. Surface sablonneuse.

Jour 3 : initialement et à la fin un terrain boisé. Une grande partie avec un vaste réseau de tranchées anciennes. Les parcours les plus longs sont en terrain ouvert.

INSCRIPTIONS SUR PLACE

Sur place on peut s'inscrire seulement pour les parcours SE, SD, LE et LD.

REMISE DES PRIX

Les 3 premiers participants de chaque catégorie d'âge reçoivent un prix après jour 3. Tous les participants des catégories H/D -10 et H/D-10B reçoivent un prix.

PETITE RESTAURATION

Chaque jour il y a une petite restauration avec des petits pains et des boissons.

ATTENTION!

Il est possible qu'il y aura encore des restants des munitions sur le terrain. Ne les touchez pas! Veuillez prévenir les enfants.

Dans certains endroits, il y a des traces récentes d'exercices militaires et de travaux d'aménagement forestier. Ces pistes n'ont pas été appliquées à la carte.

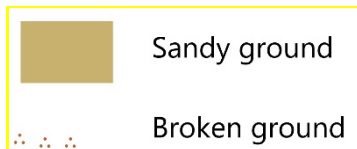
LOGEMENT

- B&B De Kroonhoeve à 1500 m van du CC.
www.kroonhoeve.be
- Hotel Au Prince Royal à 2500 m du CC.
<http://www.au-prince-royal.be/>
- www.toerismelimburg.be

SYMBOLES SPECIAUX

Les grands trous sont dessinés : V (symbol 112.000)

Les petits trous comme broken ground (symbol 113.002)



La végétation est très évoluée les dernières semaines. Il y a des endroits où la visibilité est moins forte qu'indiqué sur la carte. Surtout la deuxième journée on doit faire attention dans les zones avec beaucoup de fougère.

S'il ne pleuvra pas dans les jours prochains, tous les marais seront pour 100% sèches.

INTERVENTION MEDICALE

- Numéro de secours: 112
- Poste médicale BERINGEN
Hospitaalstraat 27, 3582 Beringen
Téléphone: 0032/11 715650

RAVITAILLEMENT

Jour 1 : seulement à l'arrivée

Jour 2 : dans le terrain et à l'arrivée

Jour 3 : dans le terrain seulement pour les parcours 1, 2, 3, 4 et LD. Les participants des autres courses doivent se munir eux-mêmes de boissons, si nécessaire.

JURY

- Quentin Gillet (CO Liège)
- Patrick Wallaert (OMEGA)
- Anne Heikoop (Les Pays-Bas)

PROTECTION ANTI-INCENDIE

Il est strictement interdit de fumer et d'allumer du feu sur le terrain militaire. Il est aussi interdit de faire un BBQ. Respectez ces règles s.v.p.

Informations des parcours JOUR 1 – 13/08/2022

BOX	CLASSES	Échelle	Distance	Postes
1	HE	1/7500	7130 m	24
2	H21, H35	1/7500	6680 m	21
3	H-20, H40, DE	1/7500	6340 m	22
4	H-18, H45	1/7500	5540 m	19
5	H50, HB, D21, D35	1/7500	5200 m	21
6	H55, D40, D-20	1/7500	5000 m	19
7	H60, H-16, D-18	1/7500	4510 m	20
8	D45, D50, D-16	1/7500	4500 m	17
9	H65, H-14, D55	1/7500	3940 m	18
10	H70, D60, D-14, DB	1/7500	3390 m	15
11	H75, D65	1/7500	2810 m	13
12	H80, H85, D70, D75	1/7500	2570 m	13
13	H-12, D-12	1/7500	2400 m	12
14	H/D-10, H/D-10B	1/7500	2270 m	10
15	SE	1/7500	3520 m	14
16	SD	1/7500	4070 m	16
17	LE	1/7500	4520 m	16
18	LD	1/7500	6570 m	21

Départ libre à partir de 14h pour :

- H/D-10
- H/D-10 B
- SE, SD, LE, LD

SIAC **n'est pas** activé.

Les descriptions de postes se trouvent sur la carte et sont aussi disponibles au départ.

Informations des parcours JOUR 2 – 14/08/2022

BOX	CLASSES	Échelle	Distance	Postes
1	HE	1/7500	10060 m	30
2	H21, H35	1/7500	9290 m	27
3	H-20, H40, DE	1/7500	8360 m	26
4	H-18, H45	1/7500	7250 m	25
5	H50, HB, D21, D35	1/7500	6870 m	24
6	H55, D40, D-20	1/7500	6190 m	23
7	H60, H-16, D-18	1/7500	5520 m	20
8	D45, D50, D-16	1/7500	5330 m	20
9	H65, H-14, D55	1/7500	4560 m	16
10	H70, D60, D-14, DB	1/7500	4000 m	16
11	H75, D65	1/7500	3640 m	14
12	H80, H85, D70, D75	1/7500	3320 m	14
13	H-12, D-12	1/7500	2280 m	11
14	H/D-10, H/D-10B	1/7500	2240 m	10
15	SE	1/7500	3980 m	14
16	SD	1/7500	4390 m	16
17	LE	1/7500	6630 m	17
18	LD	1/7500	7260 m	23

Départ libre à partir de 10h pour :

- H/D-10
- H/D-10 B
- SE, SD, LE, LD

SIAC **n'est pas** activé.

Les descriptions de postes se trouvent sur la carte et sont aussi disponibles au départ.

Informations des parcours JOUR 3 – 15/08/2022

BOX	CLASSES	Échelle	Distance	Postes
1	HE	1/7500	9830 m	27
2	H21, H35	1/7500	8250 m	24
3	H-20, H40, DE	1/7500	7740 m	23
4	H-18, H45	1/7500	7160 m	24
5	H50, HB, D21, D35	1/7500	6990 m	23
6	H55, D40, D-20	1/7500	6350 m	21
7	H60, H-16, D-18	1/7500	5580 m	20
8	D45, D50, D-16	1/7500	4960 m	20
9	H65, H-14, D55	1/7500	4830 m	18
10	H70, D60, D-14, DB	1/7500	4090 m	16
11	H75, D65	1/7500	3440 m	17
12	H80, H85, D70, D75	1/7500	3010 m	14
13	H-12, D-12	1/7500	2530 m	13
14	H/D-10, H/D-10B	1/7500	2220 m	11
15	SE	1/7500	3870 m	15
16	SD	1/7500	4350 m	18
17	LE	1/7500	6040 m	21
18	LD	1/7500	7530 m	22

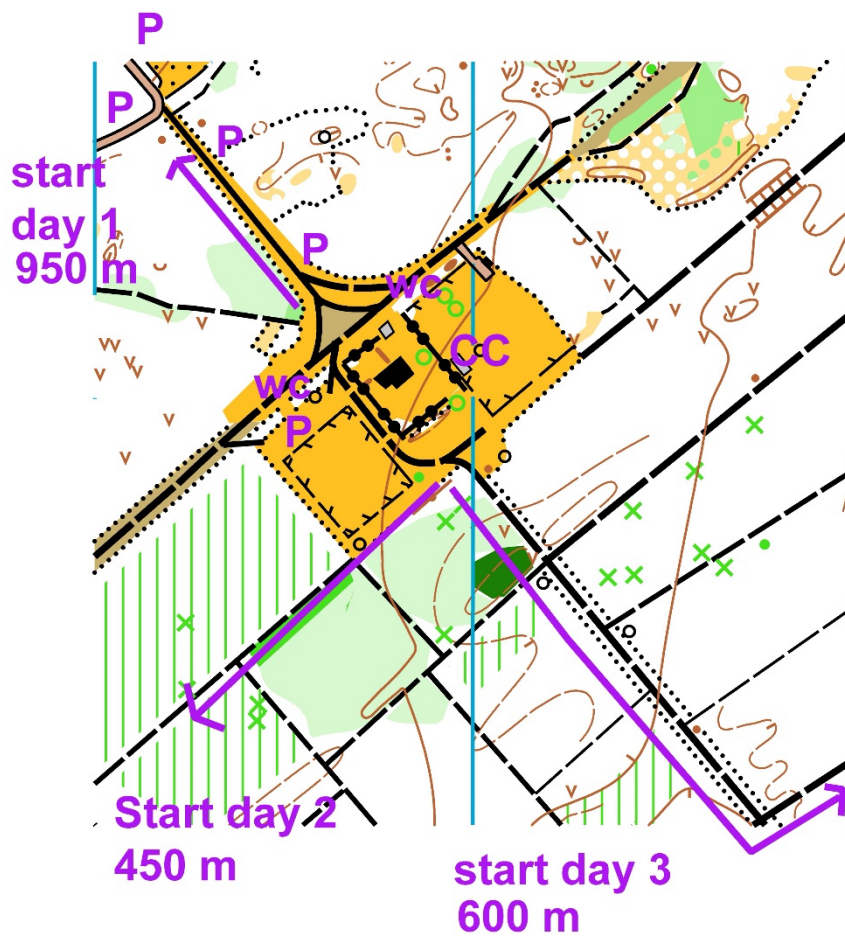
Départ libre à partir de 10h pour :

- H/D-10
- H/D-10 B
- SE, SD, LE, LD

SIAC **n'est pas** activé.

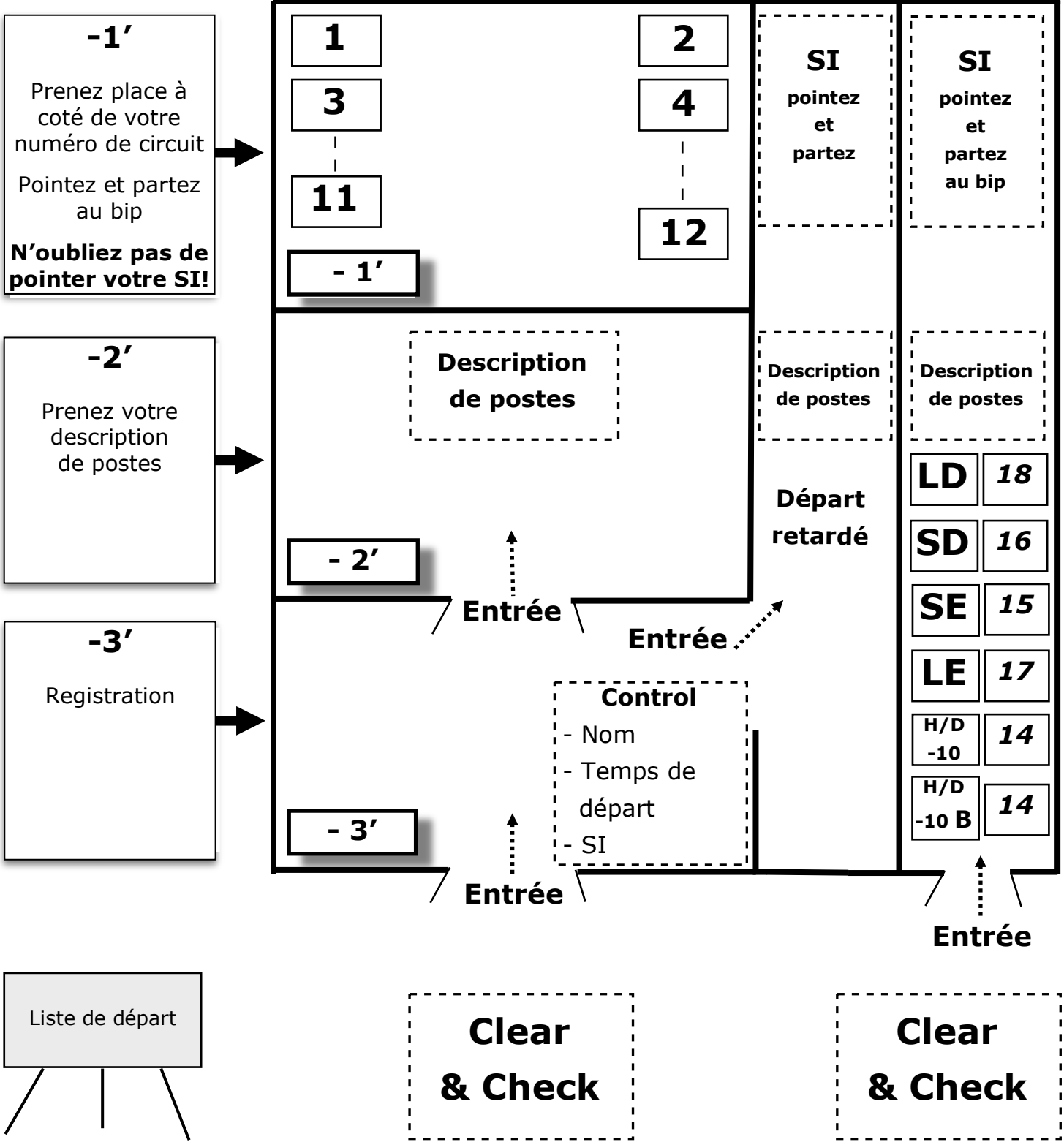
Les descriptions de postes se trouvent sur la carte et sont aussi disponibles au départ.

SITUATION



Procédure de départ

Départ:	Samedi	13 Août	14:00 - 16:30
	Dimanche	14 Août	10:00 - 12:30
	Lundi	15 Août	10:00 - 12:30
CC -> Départ:	Ficelles: bleu / blanc		
	Jour 1	950 m	
	Jour 2	300 m	
	Jour 3	600 m	
© -> CC:		0 m	



PAS de changements des temps de départ!